











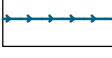
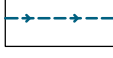





















LEGENDA (ÚPN-O Z R. 2010) :

ZÁSOBOVANIE PITNOU VODOU :













STAV	NÁVRH	VÝHLAD	
			Vodojem s udaním kapacity a s udaním kóty dna a max. hladiny vody
			Tlakové pásma vodojemov (horná hranica tlakového pásma = cca 20m pod kótou dna vodojemu, dolná hranica tlakového pásma = cca 60m pod kótou dna vodojemu)
			Prívodné potrubie do vodojemu s udaním dimenzie
			Zosilovacia stanica na potrubí s prečerpávaním do vodojemu č.2 v lokalite Potoky
			Verejný vodovod - rozvodné potrubie (DN/ID 150-100)
			Vodný zdroj s ochranným pásmom PHO I. stupňa

ODVÁDZANIE ODPADOVÝCH VÔD - DAŽĎOVÉ VODY , VODNÉ TOKY:













STAV	NÁVRH	VÝHLAD	
			Vodné toky : Lipiansky potok (č. 4-32-04-039), Beskydský potok (č.4-32-04-040) a ich povodia(v časti Kamenica); Lúčanka a jej povodie (v časti Lúčka- Potoky)
			Vodné plochy a retenčné jazierka plniace funkciu zadržania vody pri prírvalových dažďoch
			Suchý polder na potoku Lúčanka
			Hranica územia pozdĺž vodných tokov -umožnenie prístupu správcovi vodného toku (5m od brehovej čiary)
			Usmernenie toku dažďových vôd (vysadením vodomilnej zelene v údolných častiach terénu) s ich vyústením do potokov

LEGENDA (ZMENY A DOPLNKY Č.2 ÚPN-O) :







OSÍDLENIE :

STAV	NÁVRH	VÝHLAD	
			Hranica zastavaného územia obce Kamenica a návrh na zrušenie časti schválenej hranice v platnom ÚPN-O Kamenica
			Funkčné plochy
			Miestne cesty
			Zosuvné územia aktívne, potencionálne a stabilizované

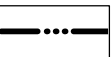


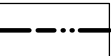




















ZÁSOBOVANIE PITNOU VODOU :

STAV	NÁVRH	VÝHLAD	
			Upresnenie trasovania prívodného potrubia do vodojemu DN150
			Prívodné vodovodné potrubie z povrchového odberu do vodojemu č.2 prevzaté z podkladov obce Lúčka- dočasné riešenie
			Zmena trasovania schváleného navrhovaného prívodného potrubia do vodojemu a návrh prívodného potrubia do navrhovaného vodojemu
			Zmena trasovania schváleného navrhovaného rozvodného potrubia a návrh rozvodného potrubia v navrhovaných lokalitách
















ODVÁDZANIE ODPADOVÝCH VÔD - SPLAŠKOVÉ VODY :

STAV	NÁVRH	VÝHLAD	
			Splašková kanalizácia vyprojektovaná (t.č. v realizácii) s odvedením splaškových vôd do ČOV v obci Lipany
			Splašková kanalizácia (DN 300)

OSÍDLENIE:

STAV	NÁVRH	VÝHLAD	
			Hranica katastrálneho územia obce Kamenica
			Hranica zastavaného územia obce Kamenica
			Funkčné plochy
			Železničná trať
			Cesta I. triedy I/68
			Cesta III. triedy III/543026(Kamenica) a III/ 543023 (časť Potoky)
			Miestne cesty
			Plochy lesov

LEGENDA (Z A D Č.1 ÚPN-O Z R. 2019) :

STAV	NÁVRH	VÝHLAD	
			Katastrálna hranica obce Kamenica a zmena trasovania časti katastrálnej hranice v zmysle Zámennej zmluvy- zmluvy o zámene časti katastrálnych území medzi obcou Kamenica a mestom Lipany
			Zrušenie časti pôvodnej katastrálnej hranice a navrhovanej v ÚPN-O z roku 2010 v súvislosti so Zámennou zmluvou medzi obcou Kamenica a mestom Lipany
			Hranica zastavaného územia obce Kamenica
			Zrušenie časti navrhovanej hranice zastavaného územia obce Kamenica v ÚPN-O z r. 2010
			Uličná čiara

SCHVAĽOVACIA DOLOŽKA :

Označenie schvaľovacieho orgánu :.....Obecné zastupiteľstvo v obci Kamenica
Číslo uznesenia a dátum schválenia :.....
Číslo VZN obce, ktorým sa vyhlasuje záväzná časť ÚPN-O :.....
Oprávnená osoba : Ing. Peter Vandžura, starosta obce.....

Pečiatka

POZNÁMKY:

- POPIS ZMIEN A DOPLNKOV NAVRHOVANÝCH V Z A D Č.2 ÚPN-O KAMENICA JE UVEDENÝ V SPRIEVODNEJ SPRÁVE PRE ZMENY A DOPLNKY - V KAPITOLE 2A
- NAVRHOVANÉ ZMENY SÚ VO VÝKRESOCH GRAFICKEJ ČASTI VYZNAČENÉ ČÍSLOVANÍM ČERVENOU FARBOU
- ZDOKUMENTOVANIE EXISTUJÚCEHO STAVU JE VO VÝKRESE VYZNAČENÉ ČÍSLOVANÍM ČIERNOU FARBOU

ZMENY A DOPLNKY Č. 2 ÚZEMNÉHO PLÁNU OBCE KAMENICA	
OBJEDNÁVATEĽ :	Obec Kamenica
ZODPOVEDNÝ PROJEKTANT :	Ing. arch Mariana Šimková, REVITAL PROJECT
ODBORNÍ PROJEKTANTI A KONZULTANTI :	Ing. Marián Pekarovič, Ing. Július Furmaník, Ing. Jaroslav Lipták, Ing. Michal Nagy
FORMÁT: 2 x A4 DÁTUM : júl 2025	
LEGENDA VÝKRESU Č.3	
LEGENDA Č. L3	